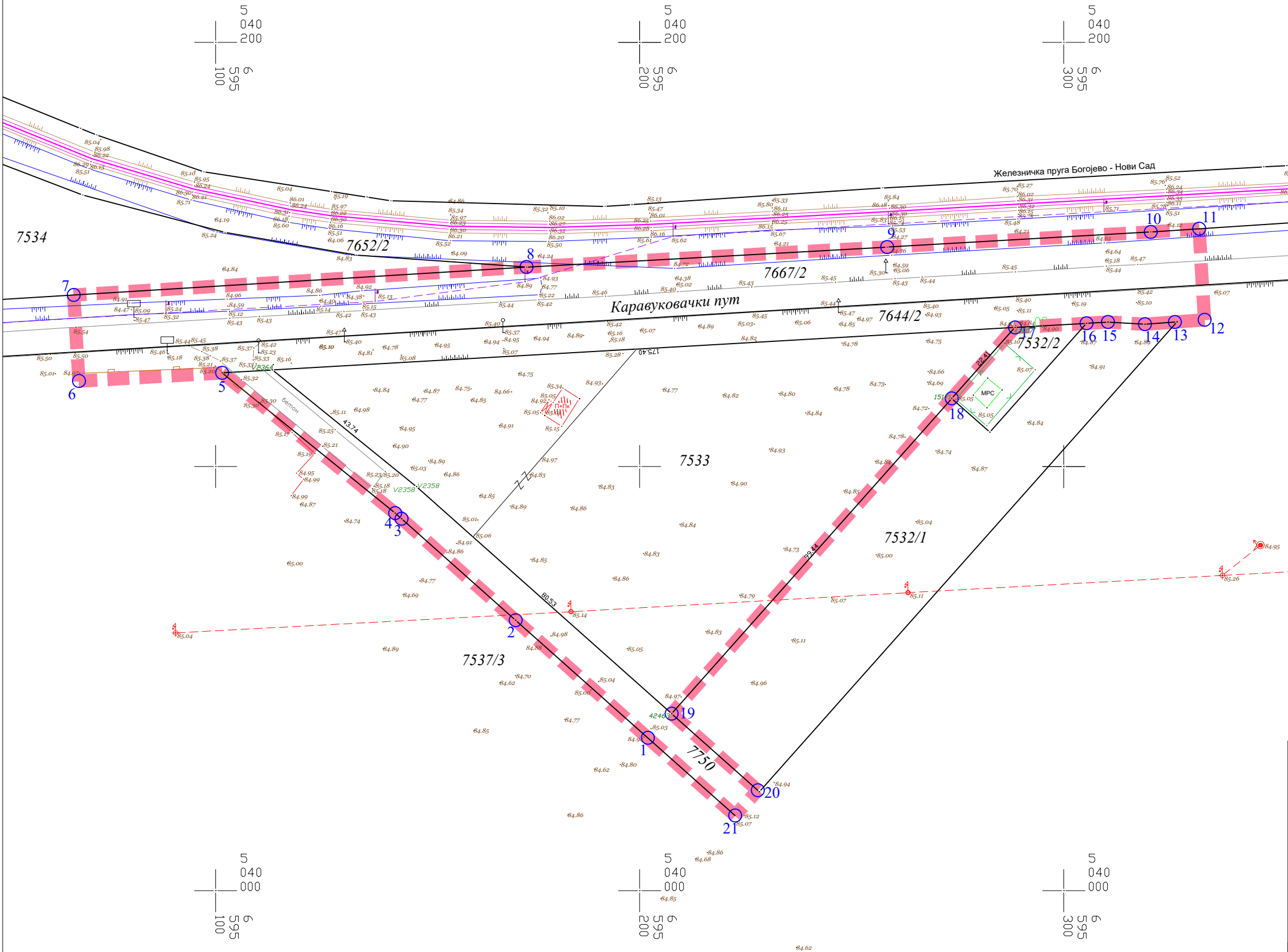




Т А Р"
бр.16
4-802

КАТАСТАРСКО - ТОПОГРАФСКИ ПЛАН
парцеле бр.7533 К.О. Оџаци



ЛЕГЕНДА



ГРАНИЦА ОБУХВАТА
ПЛАНА ДЕТАЉНЕ РЕГУЛАЦИЈЕ





ГРАНИЦА ПОСТОЈЕЋЕ КАТАСТАРСКЕ ПАРЦЕЛЕ

7533

ОЗНАКА ПОСТОЈЕЋЕ КАТАСТАРСКЕ ПАРЦЕЛЕ

Координате аналитичко-геодетских тачака границе обухвата Плана детаљне регулације		
Тачка	Y	X
1	6595201.92	5040036.01
2	6595170.72	5040063.77
3	6595143.82	5040087.70
4	6595142.33	5040089.03
5	6595101.51	5040122.09
6	6595067.73	5040120.20
7	6595066.53	5040140.44
8	6595173.28	5040147.03
9	6595258.32	5040151.75
10	6595320.50	5040155.31
11	6595331.92	5040156.06
12	6595333.19	5040134.57
13	6595326.19	5040134.07
14	6595319.12	5040133.57
15	6595310.42	5040134.06
16	6595305.36	5040133.77
17	6595288.48	5040132.80
18	6595273.59	5040116.05
19	6595207.53	5040041.72
20	6595227.84	5040023.65
21	6595222.50	5040017.71

<div>ANDZOR engineering doo</div> <div>društvo za projektovanje, urbanizam i ekologiju</div> <div>Ive Andrića 13, Novi Sad</div> <div></div>	ДИРЕКТОР:	Зоран Вукадиновић, маст.инж.саоб.		НОСИЛАЦ ИЗРАДЕ:	ИНВЕСТИТОРИ/НАРУЧИОЦИ:	
	ОДГ. УРБАНИСТА:	Марија Стојковић, маст.инж.арх.		Општинска управа општине Оџаци	Јовановић Дамир и Светлана и Стошић Мића и Милица	
	САРАДНИЦИ:	Стефана Станисављевић, маст.пр.план. Митар Салапура, маст.инж.грађ. Игор Јелић, маст.инж.арх. Милош Јелисавчић, маст.инж.арх.		ЛОКАЦИЈА: цела к.п. бр. 7533 и делови 7750, 7644/2 и 7667/2 КО Оџаци		
	НАЗИВ:	ПЛАН ДЕТАЉНЕ РЕГУЛАЦИЈЕ ЗА ИЗГРАДЊУ СТАНИЦЕ ЗА СНАБДЕВАЊЕ ГОРИВОМ И ПРОИЗВОДНО-ПОСЛОВНОГ КОМПЛЕКСА НА ТЕРИТОРИЈИ ОПШТИНЕ ОЈАЦИ - Нацрт плана -			МП:	
	НАЗИВ ЦРТЕЖА:	КАТАСТАРСКО-ТОПОГРАФСКИ ПЛАН СА ГРАНИЦОМ ОБУХВАТА ПЛАНА ДЕТАЉНЕ РЕГУЛАЦИЈЕ		БРОЈ ЦРТЕЖА: 1		
ДАТУМ: август, 2025. године	РАЗМЕРА: Р=1:1000	БРОЈ ПЛАНСКОГ ДОКУМЕНТА: ПДР 1494/2024				